

Anfahrtsskizze Campus Westend Tiefgarage

Goethe-Universität

Max-Horkheimer-Straße (ehem. Lübecker Straße)





60323 Frankfurt



© Goethe-Universität

CAMPUS WESTEND

| | |
|---|----|
| Anbau Casino | 8 |
| AStA Campusoffice | 6 |
| Casino | 7 |
| Exzellenzcluster »Die Herausbildung normativer Ordnungen« (ExNO) | 20 |
| Haus der Stille (Interkulturelles Begegnungszentrum) | 16 |
| Hochschulrechenzentrum-Container (HRZ/Goethe-Card-Service) | 18 |
| Hörsaalzentrum (HSZ) | 13 |
| House of Finance (HoF) | 9 |
| IG-Farben-Haus | 1 |
| Immobilienmanagement-Container (IMM) | 17 |
| Kindertagesstätte (KITA) | 5 |
| Max-Planck-Institut für europäische Rechtsgeschichte (MPI) | 11 |
| Nebengebäude (NG) | 3 |
| Norbert Wollheim Memorial (Gedenkstätte) | 2 |
| Präsidium und Administration (PA) | 10 |
| Psychologie, Erziehungswissenschaften und Gesellschaftswissenschaften (PEG) | 12 |
| Rechtswissenschaft und Wirtschaftswissenschaften (RuW) | 14 |
| Seminarhaus | 19 |
| Seminarpavillon | 21 |
| Studierendenwohnheim der Kirchen (ESG/KHG) | 15 |

| | |
|--|--|
|  Parken nur für Berechtigte nach vorheriger Anmeldung |  Schranke |
| |  Eingang |
| |  Treppe |

Anreise mit dem PKW:

- Am Autobahnkreuz „Nordwestkreuz Frankfurt“ (A5/A66) auf die A66 Rg. F-Stadtmitte/Miquelallee
- Die Autobahn endet an der Stadtgrenze und geht in die Miquelallee über.
- An der ersten Ampel rechts in die Hansaallee abbiegen.
- Verlassen Sie die Hansaallee an der ersten Ampel und biegen Sie rechts in die Max-Horkheimer-Straße.
- Die Einfahrt zur Tiefgarage befindet sich nach einigen Metern auf der linken Seite.

HINWEISE:

- Die Tiefgarage ist kein öffentliches Parkhaus!

Anreise mit den öffentlichen Verkehrsmitteln:

- Vom Hauptbahnhof mit der U4 oder U5 zum „Willy-Brandt-Platz“, von dort weiter mit
- U-Bahn Linien U1, U2, U3, U8 bis Haltestelle „Holzhausenstraße“, dann 300 m Fußweg über Bremer Straße zum Campus
- Bus: Linien 36 + 75 bis Haltestelle „Uni Campus Westend“ oder 75 bis Max-Horkheimer-Str. (ehem.: „Lübecker Straße“)
- Linie 64 vom Hauptbahnhof bis Haltestellen „Bremer Platz“ und „Bremer Straße“